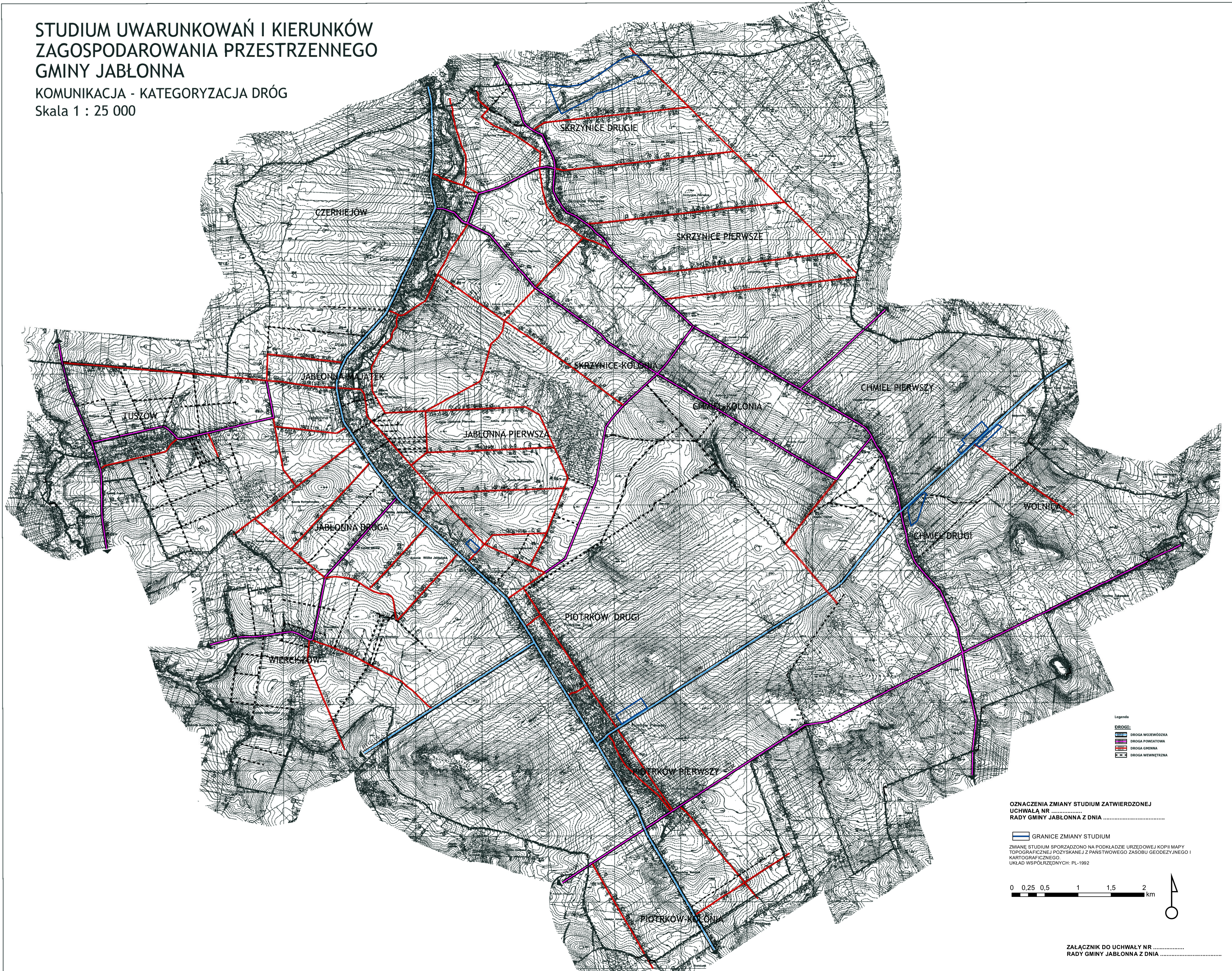


# STUDIUM UWARUNKOWAŃ I KIERUNKÓW ZAGOSPODAROWANIA PRZESTRZENNEGO GMINY JABŁONNA

KOMUNIKACJA - KATEGORYZACJA DRÓG

Skala 1 : 25 000

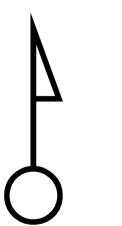
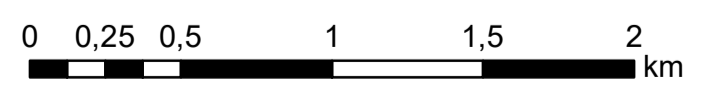


- Legenda
- DRÓG:**
- DROGA WOJEWÓDZKA
  - DROGA POWIATOWA
  - DROGA GMINNA
  - DROGA WEWNĘTRZNA

OZNACZENIA ZMIANY STUDIUM ZATWIERDZONEJ  
UCHWAŁA NR .....  
RADY GMINY JABŁONNA Z DNIA .....

GRANICE ZMIANY STUDIUM

ZMIANE STUDIUM SPORZĄDZONO NA PODKLADZIE URZĘDOWEJ KOPII MAPY  
TOPOGRAFICZNEJ POZYSKANEJ Z PAŃSTWOWEGO ZASOBU GEODEZYJNEGO I  
KARTOGRAFICZNEGO  
UKŁAD WSPÓLRZĘDNYCH: PL-1992



ZAŁĄCZNIK DO UCHWAŁY NR .....  
RADY GMINY JABŁONNA Z DNIA .....