

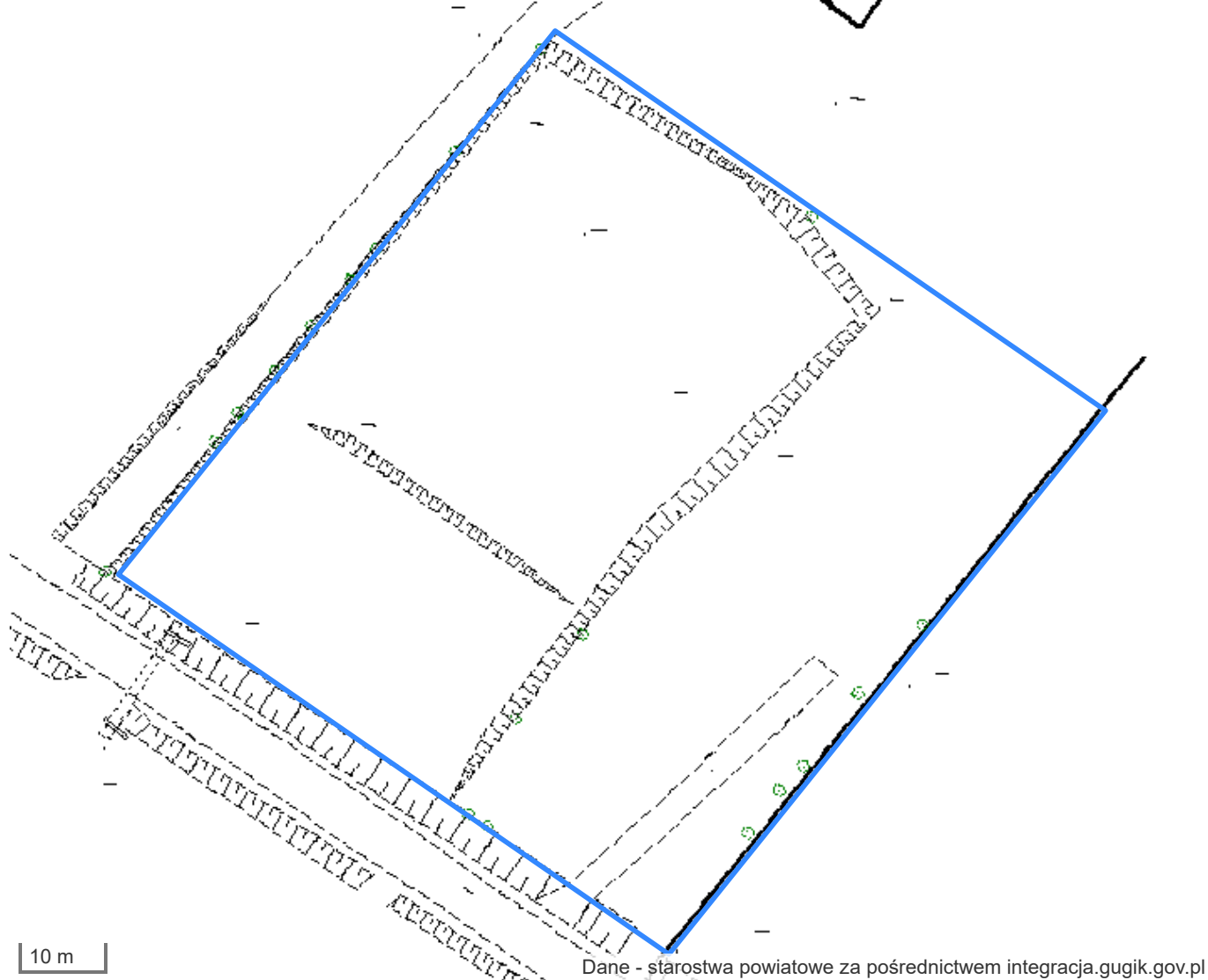
## Raport o działce

### Podstawowe informacje o działce:














Identyfikator działki	060906_2.0014.65
Województwo	lubelskie
Powiat	powiat lubelski
Gmina	JABŁONNA
Obręb	SKRZYNICE-KOLONIA
Numer działki	65
Pole pow. w ewidencji gruntów (ha)	0.5768
Grupa rejestrowa	4
Oznaczenie użytku	
Oznaczenie konturu	N
Data publikacji danych	2025-05-07
Informacje o pochodzeniu danych	Organem odpowiedzialnym za prezentowane dane ewidencji gruntów i budynków jest właściwy miejscowo starosta (art. 7d pkt 1 lit. a tiret pierwsze ustawy Prawo geodezyjne i kartograficzne).

### Informacje o adresie

Miejscowość:	Skrzynice-Kolonia
Ulica:	
Nr:	38
Kod pocztowy:	23-114

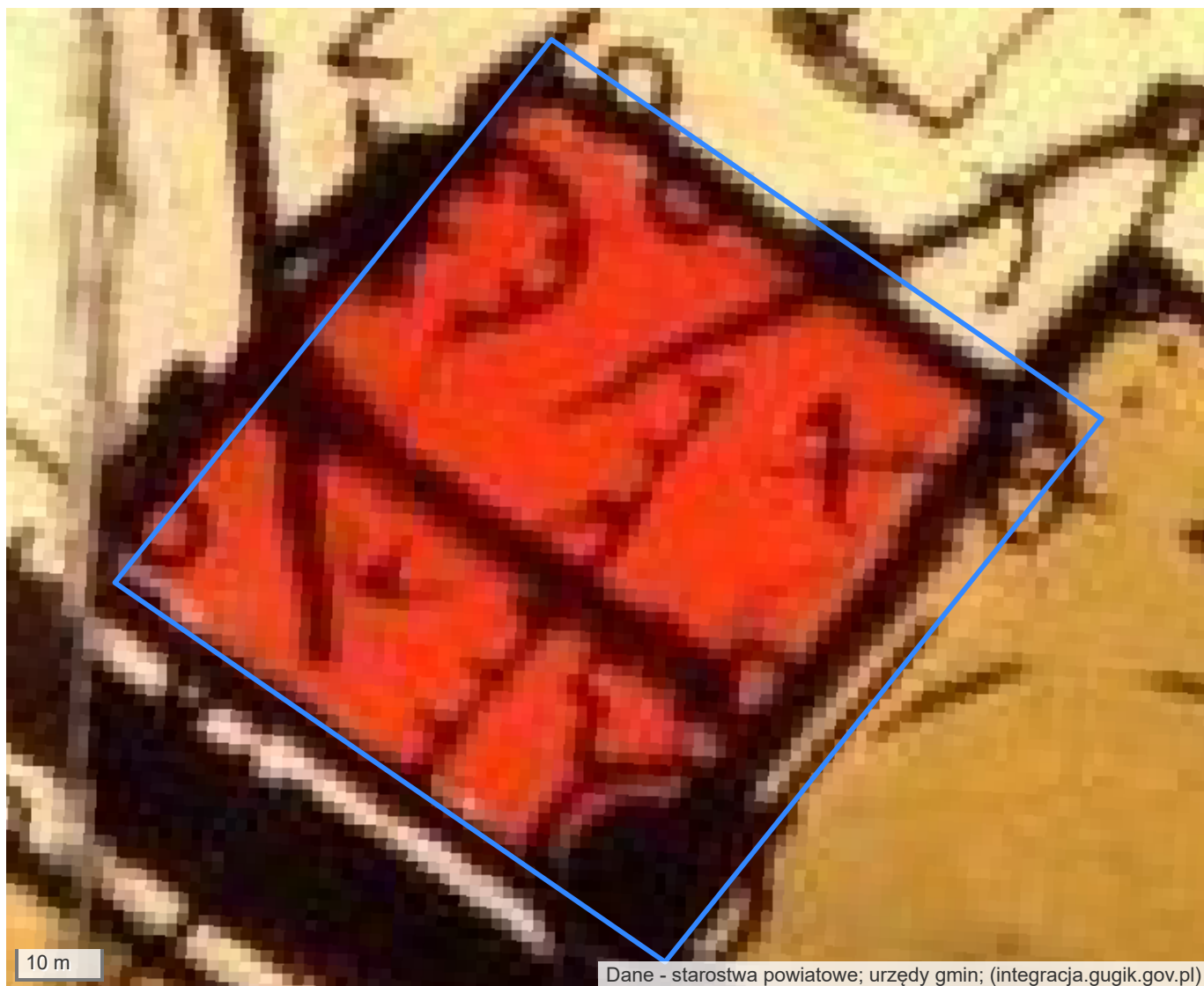


## Legenda

	- obrysy budynków		- sieć energetyczna
	- numery działek		- sieć wodna
	- granice działek ewidencyjnych		- sieć kanalizacyjna
	- granice działek ewidencyjnych (z LPIS)		- sieć ciepłownicza
	- użytki gruntowe		- sieć gazowa
	- kontury klasyfikacyjne		- sieć specjalna
			- urządzenia

Pełny katalog symboli, które mogą występować na mapie zdefiniowany jest w [Rozporządzeniu Ministra Rozwoju, Pracy i Technologii z dnia 23 lipca 2021 r. w sprawie bazy danych obiektów topograficznych oraz mapy zasadniczej](#).

## Informacja o zagospodarowaniu terenu



Informacja z usługi WMS:

**NAZWA:** Miejskowy plan zagospodarowania przestrzennego gminy Jabłonna (uchwała nr XXIX/237/2002)

**Typ:** MPZP

**Numer uchwały:** XXIX/237/2002

**Data uchwalenia:** 2002-08-30

**Uchwała:** [link](#)

.....  
Informacja dla działki ID: 060906\_2.0014.65= nie jest dostępna.

Informacje dotyczące planowania przestrzennego są dostępne na stronie internetowej gminy oraz w prowadzonym przez nią biuletynie informacji publicznej.

## Informacja o ukształtowaniu terenu



Dane - starostwa powiatowe (integracja.gugik.gov.pl), &nbsp;ukształtowaniu terenu - Główny Urząd Geodezji i Kartografii



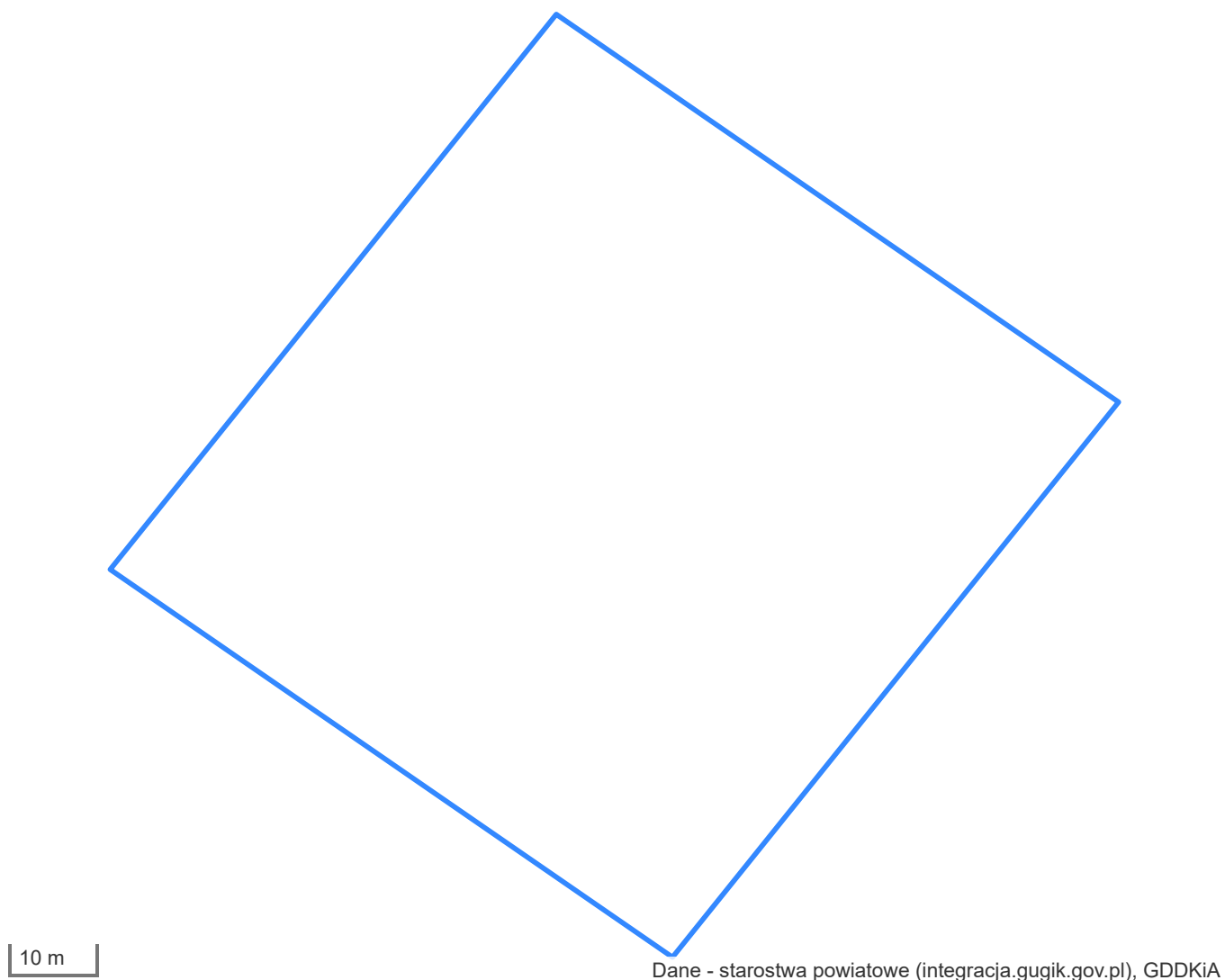
▲ teren najniżej położony

teren najwyżej położony ▲

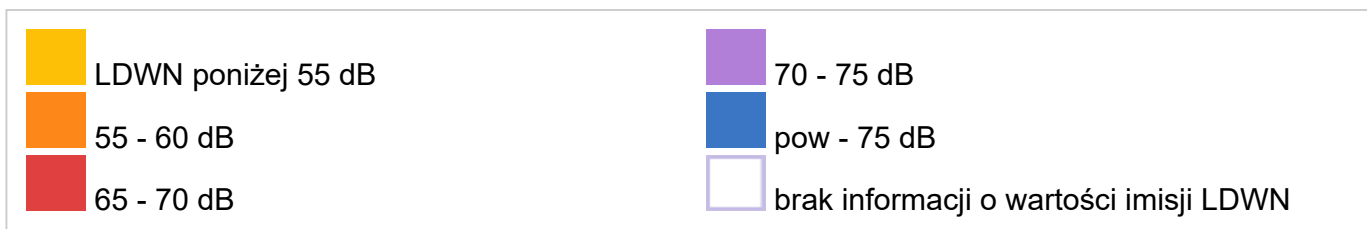
Wysokość najniżej położonego punktu na działce: 211.2

Wysokość najwyżej położonego punktu na działce: 213.7

## Zagrożenie hałasem - imisja LDWN

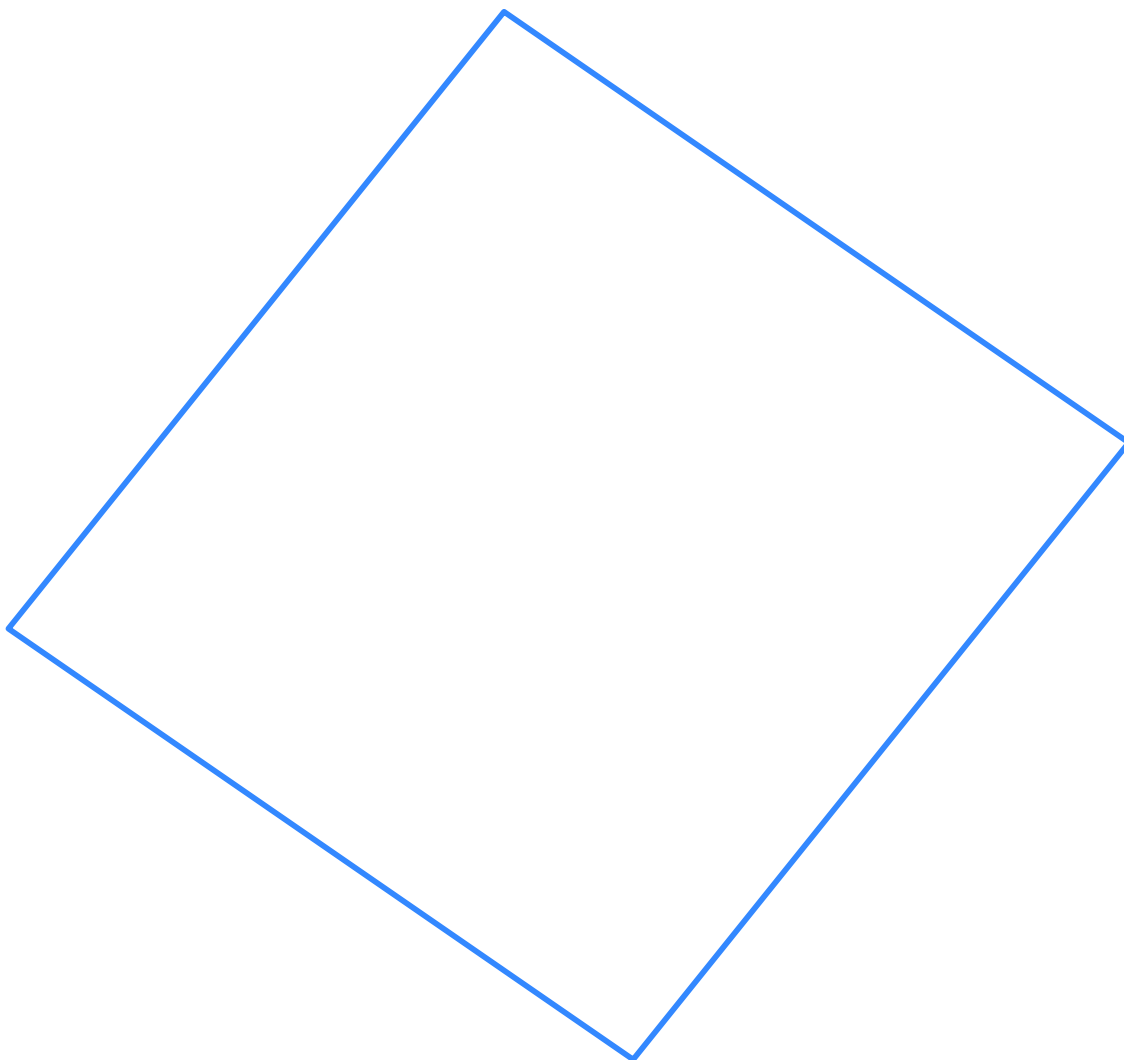


### Legenda



Wartość wskaźnika LDWN jest to średni poziom dźwięku wyrażony w decybelach (dB), wyznaczony w ciągu wszystkich dni w roku, z uwzględnieniem pory dnia (rozumianej jako przedział czasu od godz. 6.00 do godz. 18.00), pory wieczoru (od godz. 18.00 do godz. 22.00) oraz pory nocy (od godz. 22.00 do godz. 6.00).

# Ortofotomapa aktualna



10 m

Główny Urząd Geodezji i Kartografii, Dane - starostwa powiatowe ([integracja.gugik.gov.pl](https://integracja.gugik.gov.pl))



(c) 2025 Główny Urząd Geodezji i Kartografii